



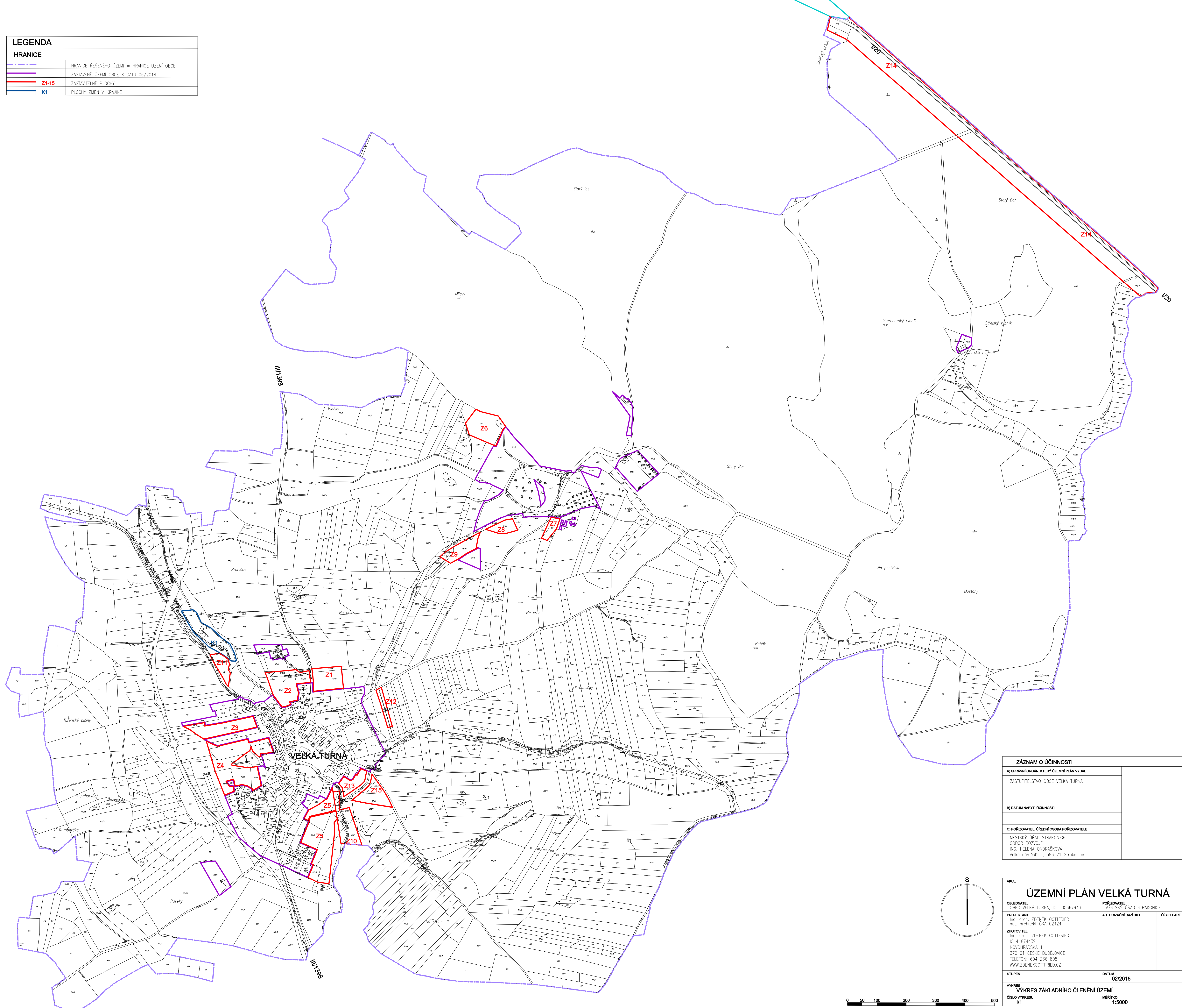
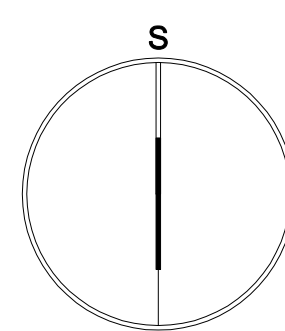


LEGENDA	
HRANICE	
	HRANICE ŘEŠENÉHO ÚZEMÍ = HRANICE ÚZEMÍ OBCE
	ZASTAVĚNÉ ÚZEMÍ OBCE K DATU 06/2014
	Z1-16 ZASTAVITELNÉ PLOCHY
	K1 PLOCHY ZMĚN V KRAJINĚ



ZÁZNAM O ÚČINNOSTI	
A) SPRÁVNÍ ORGÁN, KTERÝ ÚZEMNÍ PLÁN VYDAL	ZASTUPITELSTVO OBCE VELKÁ TURNA
B) DATUM NABÝTÍ ÚČINNOSTI	
C) POŘIZOVATEL, ŘEŠENÍ OSOBA POŘIZOVATELE	MĚSTSKÝ ÚŘAD STRAKONICE ODBOR ROZVOJE ING. HELENA ONDRÁŠKOVÁ Velké náměstí 2, 388 21 Strakonice



AKCE		
ÚZEMNÍ PLÁN VELKÁ TURNA		
OBJEDNATEL OBEC VELKÁ TURNA, IČ 00667943	POŘIZOVATEL MĚSTSKÝ ÚŘAD STRAKONICE	ČÍSLO PŘÍKAZU
PROJEKTANT Ing. arch. ZDENĚK GOTTFRIED aut. architekt ČKA 02424	AUTORIZAČNÍ RAZÍTKO	ČÍSLO PŘÍKAZU
ZHOTOVITEL Ing. arch. ZDENĚK GOTTFRIED IČ 41874439 NOVOHRADSKÁ 1 370 01 ČESKÉ BUDĚJOVICE TELEFON: 604 236 808 WWW.ZDENEKGOTTFRIED.CZ		
STUPEŇ	DATUM 02/2015	
VÝKRES VÝKRES ZÁKLADNÍHO ČLENĚNÍ ÚZEMÍ		
ČÍSLO VÝKRESU I/1	MĚŘÍTKO 1:5000	

